

Aspliden

N:o 2

Aspliden

håremot

KARTA  
 öfver <sup>5/64</sup>  
 alla egorna till hemmanet ~~38~~ mtl N:o 1  
**ASPLIDEN**

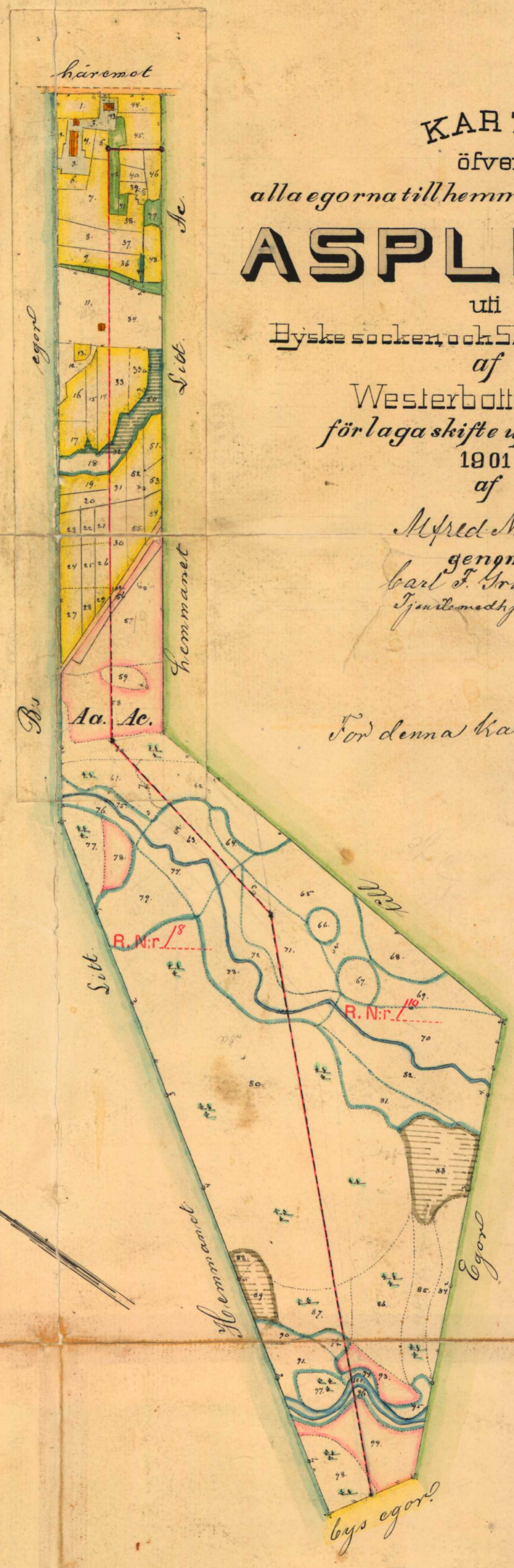
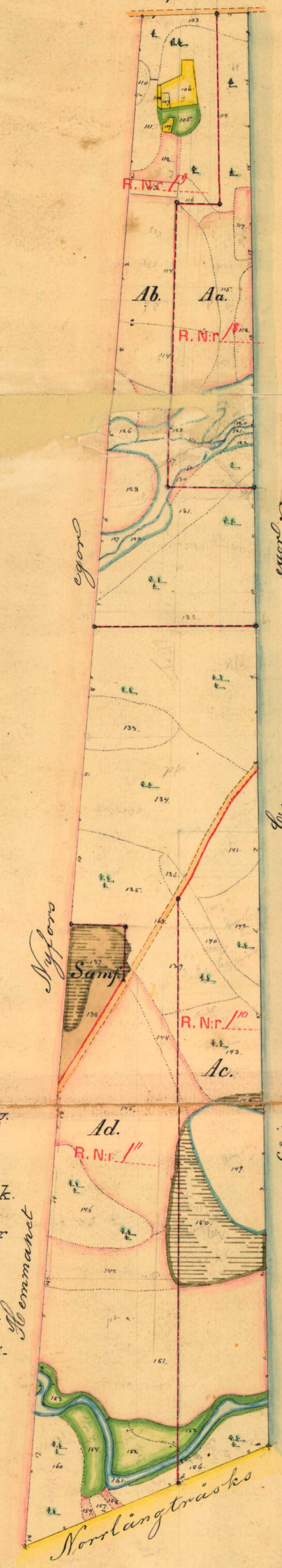
uti  
 Byske socken, och Skellefteå tingsläde  
 af  
 Westerbottnens län  
 för laga skifte upprättad år  
 1901  
 af



Mfred Nydahl  
 genom  
 Carl S. Gröbström  
 Sjurillemedhjelpare.

För denna kartas riktighet ansvarar  
 Mfred Nydahl  
 Kommisarie i landmätningen

§ 3. A. 1903 den 23 April blef det laga  
 skifte, denna karta öfver, af Skellefteå  
 tingslags Aspliden, uti fastställt  
 Petrar S. Sjöbergens ordförande vägnar.  
 Axel Hedberg.

- Tornter.
- Åker.
- Hårdvallsäng.
- Sidvallsäng.
- Odlingsmark.
- Kärr och Myr
- Mosse.
- Skogsmark.
- Berg och Inpdi.  
mont.
- Vatten.





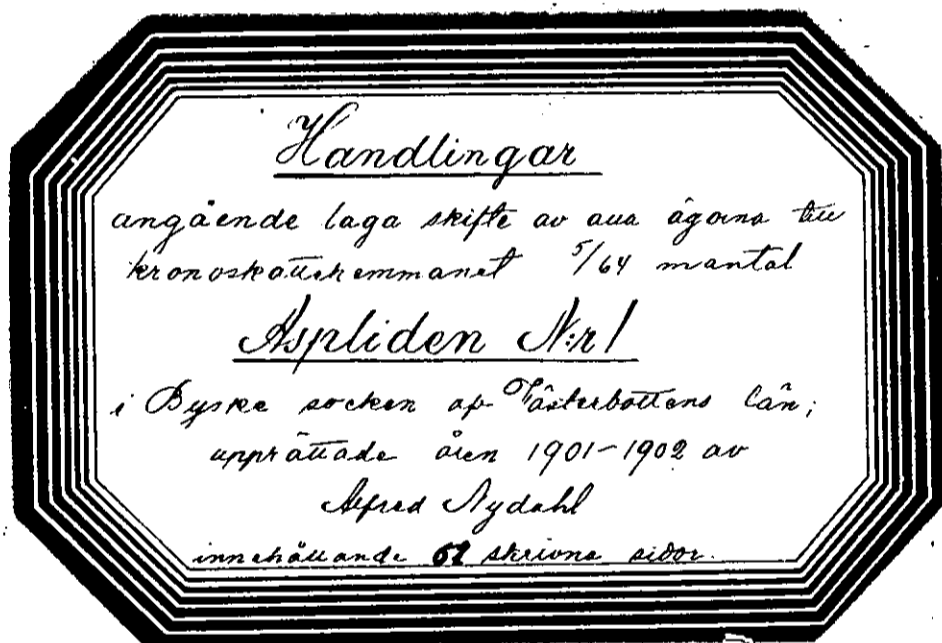
**Akt nr:**

**24 - BYK - 62**

\*AU\$24-BYK-62\*

N<sup>o</sup> 62

10 Byske Nr 62



	Till akten hör
61	skrivna sidor
—	invel. kartblad
1	plan. »
—	rull. »

Byske Nr 62

1.  
Att jag denna dag emottagit handlingar angående  
laga tillförling i alla egorna till hemmanet N:o 1  
Hjäliden, Byggnads socken, bestående af

1. Protokoll med tillägg

2. Egobeskrifning med sammandrag

3. Hufvudförteckning. d

4. Delningsbeskrifning. d

Instrument afver berättning samt likvid af arling.

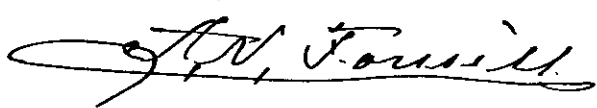
Kostnader; erkännes skämd.

Hjäliden den 12 November 1902.

Karl Erik. Boström

Bevittnas af godsmännen:

Gustaf Lindfors



Protokoll hämt under laga  
klyfning af den egens till hem-  
manet 5/64 mantal N:1 Sjöliden  
i Ryske socken nedanskrifne är den  
dagar.

År 1901 den 18 Juni kl. 10 f.m.

L. D. Sedan Rungörelse, och kallelser till gode män  
i behörig tid blifvit utfärdade, inställde sig under  
tecknad medhjelpare i tjänsten för att på grund af  
härnads utlägn tjänsteförhållanden påkörja och för-  
taga laga klyfning af den egens till kronoställe  
Hemmanet 5/64 mantal N:1 Sjöliden i Ryske socken,  
hvilken förväning Kommissionslandsmännen,  
Kapten Alfred Nydahl blifvit af Landshövdinge  
Embete i hämt förordnad att verkställa och  
anmälde sig såsom egen till afvannämnde hemman  
sökanden Per Erik Rostrom för \_\_\_\_\_ 5/128 mantal  
Jan Johansson Kulleröd \_\_\_\_\_ 5/128 ~~1/17~~  
Summa 5/64 mantal

Att såsom gode män beträda hade blifvit kallade och  
till stads-kammrat Edvards gode manns A. N. Fors-  
sén från Klöverfors och Johan Sundmark från Ryske  
by blido inom Ryske sockens område.

§:1.

För afvann antecknad upplästes återopade Landshöv-  
dinge Embetes förordnande på lydande: Bil A.  
Rungörelsen om förväningens företagande på lydande: Bil  
B. samt afvann nämnde tjänsteförhållanden till under  
tecknad medhjelpare på lydande: Bil C.

§:2.

Något jäf hade deltagare derom återvord ej att  
anmäla och vistle sig förväningmännen ej heller  
gär något som vara förförige, att denna förväning

Handläggning.

§ 3.

För ledning för klyfningen nu i fråga förestädes af delägarna lagen skifteskarta med det för närvarande handläggas öfver hela hemmanet  $\frac{1}{16}$  mantal N<sup>o</sup> 1 Åspiden nyuppräntade året 1872-1873 af B. Ekenstedt Kommissions Landmästare, och förestädes af Skifte tingslags Egodelningsråden år 1874.

§ 4.

Styras, om de ansågs denna karta duglig äre läggas till grund för nu förestädes delning af hemmanets ägor, såvitt sig delägarna önskar, och den, om ej i sin helhet, så dock delvis måtte användas, för hindring i arv-ordet, medgifvas dock äre åtskuling ordning verksättas under den & tid som förflyttit sedan skifteskartan uppräntades.

§ 5.

Med anledning af i föregående & framtidigt yrkandes teckningsgåfs, äre förestädes karta skedd i delägares och gods mans närvaro undersökas och med marken jämföras och för så vidt den befunnes äre till förlitlighet för delningen användas.

§ 6.

Härefter företogs i marken undersökning och jämförelse mellan densamma och mer nämnda karta, hvarvid utröntes, att åkergrändar undergått en sådan förändring att ny mätning af densamma erfordrades, hvarremål angår del af marken befunnes vara i afvikenstämman med hvad kartan visade.

§ 7.

I följd af hvad sålunda blifvit utrönt, bestäms, att för nu i fråga varande klyfning ny konceptkarta skulle uppräntas.

rätt meddelat äkerns uppmätning samt öfriga ejers kopiering  
från laga skiftskartan.

§. 6.

De delegerna ej hade något att anföra med förvaltningens  
omedelbara förteyande, förklarades laga klyfningen i  
alla ejerna till  $\frac{1}{64}$  mantal N<sup>o</sup> 1 Årsliden för börjad, med  
tiedrägningsvande derjanta och så snart nämnda koncept-  
skarte blivit upprädat, nya sammantred ejers rum, för  
till delegerna medgifva och tiustideskomma efter erlänt  
bud. Vidare förklarades ej denna gång.

Av och förson afvan

för tjänsten vägnar:  
Carl Fr. Graeström.

Tjänstemedhjelpare

Förstämde protokoll är för oss uppläst och warder här  
med justeradt

Karl Erik Postström Johan, Carlsau

Såsom gode män och vännar:

Hundmark

Av Forsell

§. 7

Den 4 Juli

L. J. För förståendet af laga klyfningen af hemmanet  
 $\frac{1}{64}$  mantal N<sup>o</sup> 1 Årsliden sammantkomma denna dag åren  
förvaltningsmän och <sup>för antillnade</sup> delegera, hvarjanta tiustideskomma  
Johan Augquist, som af Johan Karlsson förvärfvat  
sig  $\frac{1}{64}$  mantal samt O. W. Karlsson, som af sin fader  
Karl Fr. Postström likaledes förvärfvat sig  $\frac{1}{64}$  mantal.

§. 8

Den upprädate konceptskarten förteydes, hvarest  
frågades om påhängarne fördrags, och då dessa förut äro

5.  
behörigen bestämd, fastställt; och nu af delegarne förklarade öfver-  
diga, samt vid uppmätning befunnits innehåfa den längd  
skiftestarten utvisar, ansågs något sammantrist med angien-  
sande af nöden.

§. 9.

Något egvalbytt yrkades ej och ansågs af förvärnings-  
männen ej heller böra i fråga komma.

§. 10.

Beaktande urskiljande af inrösning- och afrosningsjorden  
beröts, och detta skulle ej rum i sammanhang med eg-  
graderingen.

§. 11.

De som delegarne meddelats kändedom om sättet för egns-  
gradering samt uppmärksamt till de vid utställande af  
gradvärdena varit närvarande, förtogs om gradering af  
egornas och i sammanhang dermed urskiljande af inrös-  
nings- och afrosningsjorden, hvarefter sammanträdet fast-  
sattes.

§. 12.

Tvåfrågade förklarade sig delegarne, hvilka under i före-  
gående §§ omnämnde förordningsverkställande hela tiden  
närvarit, hafva full kändedom om hvad till in-  
rösning- och till afrosningsjord blifvit hänfördt och till  
alla delar nåja till förvärningsmännens berätt i denna  
fråga.

Till följd af inrösningjordens spridda läge kunde någon sär-  
skild inrösningsskizzen ej kunna uppgis-  
skildas vidare förkom ej.

Årsliden den 9 juli 1901.

För tjänstens vägnar:

C. F. Gornström

Tjänstens biträde.



Förstämde godsken är för oss uppläst och warden härmed justerat.  
Karl Erik Rothén Johan Karlsson  
Erik Valfrid Karlson J. Inqvist

Läsom godkänd och wänt.  
Lundmark. A. N. Forsell

§:13

1902 den 5 April.

§:13. Sedan egobeskrifning och bjuddeförteckning blifvit utreparat och Remmit i fullständig skick hade genom Rungroen <sup>Bild</sup> sammantids denna dag utlysts att ejw rum och infunno sig vid dess öppnande samtliga Skiftesdelagarne jemte gode männen Johan Lundmark och A. N. Forsell som både förut vid förättningen biträdd.

§:14

Den utreparade bjuddeförteckningen föredragts, godkändes och underkrefs.

§:15

Härefter föredragts i den ordning Kongl. Skiftesstedgan uti förskrifver; Om undantag af maskin för allmänt behof. Om delningsgrund. Om ersättning för arding och brodd. Om bidrag till besaffytning samt om liqvid af ständskag och träffade delagare angående alla dessa frågor förenigt (bil. E.)

§:16

Efter någon afwärliggning angående plan till Skiftesbyggnad, äfwer lemnade delagarne denna fråga till och hämtat till förättningsmännens afgörande, hwar efter till Rungroens, att så snart hvar sin arding inträffar, förättningen härvidles kommer att

7.  
åter fortsattes. Vidare förkom ej denna gång

Av och dag som afven

fri tjänstens vägnar.

Eare J. Grafström

Förestående protokoll är för oss uppläst och  
varden härmed justerad

Johan Karlsson Karl. Erik. Wastrom Erik Halfred  
Karlsson Johan Ingqvist

Såsom gode män och vittnen

J. Lundmark

A. N. Forsell

8:17

Den 8 November.

I. D. för fortsättandet af laga Riksföringen i ännu egen-  
na till hemmanet N:1 mantal N:1 Byslidens, hade dele-  
gera och gode män blifvit kallade, och denna dag somman-  
träda i förrättningsstället och hade med anledning här-  
af tillstådeskommitté delegerna C. E. Westrom, E. V. Karl-  
son och James Holmgren för sig och sin bröder Selgare  
Holmgren, <sup>och hemmanet</sup> hvilka under tiden för en sommanträdet  
hos förrättningsmannen anmält sig såsom egare till  
det mantal af detta hemman, hvariföre Johan Carl-  
son och Johan Ingqvist äro i protokollet antecknade, och  
företogs härför vederbörliga hörsalshandlingar.

Såsom gode män hade tillstådeskommitté förut vid för-  
rättningen biträdande gode mannen A. N. Forsell, hvar-  
jämte G. Lindfors från Hälsjöns infunnit sig i stället  
för J. Lundmark, som af andra godmans göromål var  
afhinderad till tillstådeskommitté.

8:18

På förfrågan var intet gif och anför, med några af  
förrättningsmännen, hvilka i sin sida ej haure visat sig jäfvis

är förrätningen vidare handläggs.

§: 21.

Af bröderna James och Olga Holmgren hade anmält, att de ännu icke fått se af Johan Carlsson och Johan Bergström förvärfvade mantel fördelade i tvänne lika delar om 1/2 mantel vardera, och hade med anledning häraf den förut upprävisade skiftesplanen ändrats i detta hänseende och förrevisades nu den omarbetade skiftesläggningen, som utgjort sålunda:

Carl Erik Boström gvar bor i gamla tomten samt är häller i östra skifte sin gårdskifte samt i hemmanets västra skifte och flyttadskifte och 2. skiftet

E. V. Karlsson Boström, som för sin hemmansdel saknar äbyggnader erhåller alla sina egor i ett skifte i norra delen af hemmanets västra skifte 1 skifte.

James Holmström bekommer 1 skifte i hemmanets östra och ett flyttadskifte i dess västra skifte, 2 skiftet

Olga Holmgren bekommer sina egor i den sydvästra delen af hemmanets västra skifte i ett skifte; 1 skifte.

De två sistnämnda hemmansdelarna sakna afren äbyggnader, och hafva dess löjen bestämmt genom lotterning.

§: 22.

Med denna skiftesläggning förklarade sig delägarna till alla delar tillnöjda; bevarade tillkänningsaf, att utställningen i näst kommande måndag tagas sin början samt att sammankommande efter dess slut åter ges rum.

§: 23.

Den 12 Nov.

J. D. Lidaw utställning och rörläggning belifvit fullbordade, sammankommo åter alla i 198. antecknad, hvarvid delägarna förklarade sig hafva full kännedom om de dem tilldelade egolotterna, samt intet att andraga mot utställning eller rörläggning.

§:24.

Fördrags fråga om likvid af Ständskag och beröta delegarne  
densamma sig emellan givna, hvarom såväl som om tillrä-  
dit af de nya egolattarna delegarne träffade förarning (bil. F.)

§:25.

Härefter uppräntes den uppräntade ordnings- och påfö-  
likviden och lemnades utan anmärkning.

§:26.

Att mottaga och förvara skifteshandlingarne uti sig Carl  
Erik Boström.

§:26.

Vi nu vid denna förrättningen ej något mer var äm göra  
och delegarne, derom ätade, ej hade något äm till protokoll  
Kallet anför, förklarades laga klyfningen i alla egorna  
till hemmanet N:o 14 mantal N:o 1 Själiden, Bygde, socken Skutabo,  
hvarvid tillkännogafs, att den med klyfningen missnöjde  
egor äm inom sextio/60 dagar från denna dag sina  
besvär skriftligen till Herr Proföranden i Skellefteå  
tinglägs Egodelningsräde ingifva.

Själiden den 12 November 1902.

af sin tjänstens vägnar.

Carl E. Grafström.

Föreständs protokollet med besvärshänvisning är för  
oss uppränt och vardes därmed justrerat.

James Halmgren Bengt Halmgren  
Karl Erik Boström E. W. Karlsson  
Såsom gode män och vittnen.  
A. N. Forsell Gustaf Lindfors

För förestående protokollets riktighet ansvar  
Alfred Nydahl  
Kommissionslandtmålar

Bel. A.

Swillo  $\frac{2}{2}$  1901.

10.

Konungens Befallningshafvandes i Westerbottens län

resolution uppå en af Karl Eriks Rostromhär-  
städes

N<sup>o</sup> 382 E. D.

1900.

gjord ansökning om förordnande för — Kommissionslandt-  
mätaren, Kaptenen Alfred Nydahl

att verkställa laga klyfning af hem-  
manet  $\frac{5}{64}$  mantal N<sup>o</sup> 1 Skyliden i  
Systra socken;



i anledning af hvilken ansökning Konungens Befallningshaf-  
vande genom kungörelse, som blifvit behörigen offentliggjord, före-  
lagt öfrige delegare, dem förrättningen angå kunde, att, vid äf-  
ventyr af talans förlust, inom viss, numera förfluten tid hit in-  
komma med yttrande, huruvida de förenade sig med sökanden i  
valet af förrättningsman, utan att något sådant yttrande hitin-  
tills inkommit: Gifven Umeå, i Landskansliet, den 12. Ja-  
nuari 1901.

Då öfrige delegare, öfver ansökningen hörde, icke haft att invända emot valet af  
förrättningsman, varder — Kommissionslandtmätaren, Kaptenen Alfred Nydahl häri-  
genom förordnad att ifrågavarande landmäteriförrättning i laga ordning verkställa och  
fullborda; Och förbjudes delegare i skifteslaget, vid påföljd, som lag stadgar för miss-  
bruk af rätt i samsäld skog och mark, dels att efter verkställd gradering å de egor.

Reng. kostn. 3.-

Stämpel — 3.-

Sum 6 kr.

L. Skander

11.  
som skola skiftas, flåhacka eller skumplöja och derefter bränna jorden eller bortföra matjord, dels ock att, derest skog eller torfmosse å egorna finnes, eller ersättning för ståndskog, plantering eller bränn-torfmosse varder jemlikt 101 § skiftesstadgan, genom förrättning efter skiftets afslutande bestämd, vid enahanda påföljd, skog till afsalu eller svedjande och torfmosse annorlunda än till husbehof nyttja, innan ej mindre skiftet blifvit afslutadt och tillträde af lotterna skett, än äfven samma förrättning vunnit laga kraft, eller, i händelse af besvär, ersättningen blifvit genom laga kraft egande beslut fastställd; skolande detta förbud på samma gång som kungörelsen om förrättningens påbörjande å predikstolen i kyrkan till den socken, der skifteslaget är beläget, uppläsas.

Denna resolution öfversändes till förrättningsmannen, som bör inom en månad här-  
efter öfver emottagandet insända bevis.

coll.  
113.

År och dag som ofvan.

På Landshöfdingens Embetets vägnar:

Kungörelse

Med anledning af Konungens Befallninghafvandes i länet mig meddelade förordnande af den 12<sup>te</sup> dets. Januari att verkställas laga Rysning af alla egorna till Kronokalle hemmanet 64 mtl. N:o 1 Aspliden i Byrke Svillen, har jag för denna förrättnings påberöjande utsatt sammanträde till a förrättningsstället till alla Torsdagen den 13. instundande Juni kl. 10 fm, då skiftesdelegaterna skall att sig infinna försedde med tillgängliga kartor och handlingar, hvarjämte jag i äfverensstämmelse med återseade förordnande får tillkännagifva att delägare i skifteslaget förbehållas vid påföljd, som lag stadgar för missbrukt af rätte i samfund skog och mark, dels att efter verkställd gradering ä de egor, som skola skiftas flakiska eller skumpåja och dertill bränna jordar eller bortföras maljord, dels att dertill skog eller torfmasse ä egorna finnes, eller ~~att~~ ersättning för fländskog, plantering eller bränt torfmasse varder, jemtitel 101<sup>8</sup> skiftesstadgar, genom förrättning eller skiftes avslutande bestämd, vid enallanda påföljd, skog till afsalu eller luedjande och torfmasse anordnada och till husehof nytteja, min av af mindre skiftet blifvit avslutade och tillträde af lättema skett, och afven samma förrättning vunnit laga kraft, eller, i händelse af besvär, ersättingen blifvit genom laga kraft egande beslut fastställd

Skell efter den 11. Maj 1901.

På Embetets vägnar

M. Fred Nydahl

Kommisarianslandmätare

All förestående Kungörelse blifvit från predikstället i Byrke Svillens kyrka uppläst söndagen den 19. Maj 1901,

och tygar  
Ola W. W. W.

Till Landmätare Aleskultanten med Vid-  
 Sträcktare Verksamhet Carl Fredrik Grafström

Med andra tjänstgörornas förhållande  
 att handlägga laga klyfning af  $\frac{5}{64}$  mantal  
 n<sup>o</sup> 1 Åsleiden i Ryske socken anmodas  
 Ni att nämnde förvärtning påbörja och  
 till slut bringa.

Förordnandet afvensom kungörelsen om  
 förvärtningens påbörjande befogas

Stelleflå den 10 juni 1901

Afred Nydahl

Landmätare



skrift

Till Kommissionslandmätaren Krastenen och  
Biddaren Isak Alfred Nydahl.

Kongl. Landmätare Öfversten meddelar  
Eder härigenom tillstånd att med villkor  
som sägs i § 20 mom. 1 och 2 af Kongl.  
Landmätareinstruktionen den 6 Augusti 1864.  
Påtnämnda moment pådänkt det lydte enligt  
nådiga Kungörehen den 27 November 1896 till  
vidare såsom Medhjelpare i tjänsten begagna  
Landmätare assistenten Carl Fredrik  
Grafström

Stockholm den 14 September 1898

Hugo Martin

Hugo Ruuth.

Videmeras

Et officio  
Alfred Nydahl  
Kommissionslandmätare

Skrevet

Bil D.

15.

## Kungörelse

För fortsättandet af laga skiftet i Degerlidens samt laga klyfningew af hemmanet 54 m<sup>2</sup> N<sup>o</sup> 1 Aspliden i Byrke försam. Komma sammanträdus an hållas lördagen den 5<sup>te</sup> instundande April i Degerlidens kl. 9 fm. och i Aspliden kl. 4 em. hvilket härmed till vederbörandes kännedom Kungöres

Skellefteå den 20. Mars 1902.  
Skiftesmanne.

Uppsläsl i Byrke kyrka söndagen den 30<sup>te</sup> Mars 1902.

Olof Häggqvist.

Videmus et officio

Axel Nydahl  
Kommissionslandmätare

Originalt belagt Degerlidens handlingar

Bil. 6.

Förening

Undertecknade egare af 54 mantel N: 1 Byg-  
kiden i Bygsk socken hafva med anledning af hem-  
mantel nu afseende laga Riksförordning afseende  
mit och försett oss om följande:

Till samfundt brukt undantages af skatte:

Förut beaktliga vägar och vattendrag.

Första såsom Masten det samma utvisar i ego-  
figuren N: 137.

Till delningsgrund antaga vi skatten efter mantel  
Så att kvar och en af oss erhåller egen för sin  
i förutskildt antecknade mantel.

Vid kommande ersättning för arning och träsk  
afseende skatten vi äro för en ar åker i areal  
och fullträsk skall betalas 9 Kronor hvar af i  
hvar ar betalas 3 Kronor och i träsk 6 Kronor.

För en ar angreduceradt till 1<sup>ste</sup> graden betalas  
2 Kronor; med den ersättning, som hvarigenom utsp-  
ster, skall afven ersättning för minskad afkastning  
vara ersatt. Arng sämre än 20 grader skall ej i ligori-  
den ingå.

Liquidum betalas i tre delar med en tredjedel  
hvarje gång; förut tredjedelen den 15 Mars 1903  
afrija tredjedelen med en års macturum.

Om någon gärdsflyttning af anseende i fråga kom-  
man skall med frigen om bidrag till sidan för bero.

Angående liquid af ständsking, skall dermed bero  
till vi blifvit i tillfälle att i marken på våra nya  
egskatter.

Aspliden den 5 April 1902.

Karl Erik Rosström Johan Carlsson Johan Engqvist  
Walfred Halson

Såsom godmän och vittnen.

Jundmark

A. N. Fornell

Bil. I.

Förening

Sedan nu de äro tilldelade nya egotakterna belignit  
 i marken utstakade, hafva vi vid afserande af  
 tillgången i desamma befintlig ständskog funnit  
 att hvaren och en af oss bekommit södel för sin  
 egande mantal, och afvarenskomma och förens oss  
 därför om, att äro ligvid af ständskog, oss  
 emellan givna.

Beräffande teetridet af de nya egotakterna, beräk-  
 ta vi, att desamma denna dag teetrida.

Årskildan den 12 November 1902.

James Halmgren Regält, Halmgren  
 Karl Erik Rothén E. W. Karlsson

Bevittnas af gode män:

A. N. Forsell Gustaf Lindfors

Beskrifning öfver alla egor i den kronoskattbemyndade  
 54 mantal Asplöden N:1 i Bygde socken, Skellefte lings-  
 lag af Westerbottens län, reviderad år 1901.

Egofugeternas nummer å kartan.	Gradtal.	Inrösningsjord.				Afrösningsjord.				Impediment.		
		Areal.		Uppskattning.		Areal.		Uppskattning.		Areal.		
		Hektar.	Qvadratmeter.	Hektar.	Qvadratmeter.	Hektar.	Qvadratmeter.	Hektar.	Qvadratmeter.	Hektar.	Qvadratmeter.	
1. Åker sand på sand	8.	11-		137	50.							24
2. J: J: J:	4.	330		-	82	50.						24
3. Lomt hördvall	6.	18-		3-	-							
4. Åker sandmylla på sandb.	4.	340		-	85-							24
5. J: J: J:	4.	440		110-								24
6. J: J: J:	5.	5-		1-	-							24
7. J: J: J:	4.	2470		617	50.							24
8. J: J: J:	4.	1240		310-								24
9. J: J: J:	3,8	970		255	30.							24
10. Ång hördvall.	6.	240.		-	40-							
11.betesmark stenkundan	8.					57	50.	468	80.			
12. J: J:	4.					10-		250-				
13. Åker sanden på sandb.	3.	240.		-	80-							24
14. J: J: J:	2,5	1260		504-								24
15. J: J: J:	2,5	10-		4-	-							24
16. J: J: J:	2,5	11-		4	40-							24
17. J: J: J:	4.	9-		225-								24
18. Ång sidvall	4.	1230.		307	50.							
19. Åker sandmylla på sandb.	5.	9-		180-								24
20. J: J: J:	4,5	840.		186	70.							24
21. J: J: J:	4.	550.		137	50.							24
22. J: J: J:	4.	6-		150-								24
Öfverföra		180	50.	464	858.	47	50.	718	80.			

Egofigurenas nummer & kartan.		Gradtal.	Inrösningsjord.				Afrösningsjord.				Impediment.		
			Areal.		Uppskattning.		Areal.		Uppskattning.		Areal.		
			Hektar.	Qvadratmeter.	Hektar.	Ar.	Qvadratmeter.	Ar.	Hektar.	Ar.	Hektar.	Ar.	Qvadratmeter.
	<i>Överförde</i>		18050		464850		4750		71880				
23	Aker sandin på sandb.	4	710		17750							0,4	
24	J: J: " J:	3	930		310 -							0,4	
25	J: J: " J:	3	6 -		2 - -							0,4	
26	J: J: " J:	3	680		22670							0,2	
27	J: J: " J:	1	1360		1360 -							0,4	
28	J: J: " J:	1	510		510 -							0,4	
29	J: J: " J:	1	260		260 -							0,2	
30	J: J: " J:	3	1350		450 -							0,4	
31	J: J: " J:	5	650		130 -							0,1	
32	Ang hövudall	4	450		11250								
33	Aker sandnytt på sandb.	2,6	15 -		6 - -							0,2	
33a	J: J: " J:	3,5	1050		420 -							0,2	
34	Potesmark stenbunden	8				3250		40630					
35	Ang hövudall	6	450		-75 -								
36	Aker sandin på sandb.	4	7 -		175 -							0,5	
37	J: J: " J:	4	8 -		2 - -							1/200	
38	J: J: " J:	5	850		170 -							0,2	
39	J: J: " J:	8	450		-5630							1,0	
40	J: J: " J:	8	4 -		-50 -							1,0	
41	Ang hövudall	6	180		-30 -								
42	J: J: " J:	6	1120		18670								
43	Tomt hövudall	6	270		-45 -								
44	Aker sand på sand	8	820		10250							0,6	
45	J: J: " J:	8	1840		230 -							0,6	
46	J: J: " J:	8	8 -		1 - -							1/600	
47	Ang hövudall	6	5 -		-8330								
48	Aker sand på sand	4	1040		260 -							1,0	
49	Tike	a										-90	
50	Ang hövudall	1,5	1860		1240 -								
	<i>Överförde</i>		40180		1240900		8000		112510			90	

Egohägners nummer å kartan.	Gradital.	Inrösningsjord.				Afrösningsjord.				Impediment.		
		Areal.		Uppskatning.		Areal.		Uppskatning.		Areal.		
		Hektar.	Qvadratmeter.	Hektar.	Qvadratmeter.	Hektar.	Qvadratmeter.	Hektar.	Qvadratmeter.	Hektar.	Qvadratmeter.	
												Ar.
		<i>Öfverförat</i>				8000	112510				-90	
51		<i>Åker sanden prä sande</i>		5	9-	180-						
52		<i>J: J: J: J:</i>		5	1040	208-						
53		<i>J: J: J: J:</i>		5	520	104-						
54		<i>J: J: J: J:</i>		3	630	210-						
55		<i>J: J: J: J:</i>		3	1030	34330						
56		<i>Odlingssmark J: J:</i>		5	1170	21270						
57		<i>J: J: J: J:</i>		5	58-	105460						
58		<i>J: J: J: J:</i>		6	60-	10 - -						
59		<i>Skogsmark backe stenbund</i>		6			850	14170				
60		<i>J: bete</i>		6			32-	53330				
61		<i>J: J:</i>		4			28-	7 - -				
62		<i>J: J:</i>		5			52-	1040-				
63		<i>Ång sidwall</i>		2	4050	2025-						
64		<i>J: J:</i>		20	1050	-5250						
65		<i>J: J:</i>		25	67-	268-						
66		<i>Skogsmark backe bete</i>		3			750	250-				
67		<i>J: J: J:</i>		3			1150	48330				
68		<i>J: J: J:</i>		5			31-	620-				
69		<i>Ång sidwall</i>		6	32-	53330						
70		<i>J: J:</i>		4	7550	188750						
71		<i>J: J:</i>		5	61-	1220-						
72		<i>J: J:</i>		2	37-	1480-						
73		<i>J: J:</i>		2	48-	1920-						
74		<i>J: J:</i>		2	2380	1140-						
75		<i>J: J:</i>		3	11-	36670						
76		<i>J: J:</i>		3	1230	410-						
77		<i>Skogsmark backe bete</i>		4			2550	63750				
78		<i>Redningsland</i>		16	1550	-9690						
		<i>Öfverföras</i>				100580	2712150	27900	553090			90

Egoförrensnummer å kartan.		Gradtal.	Inrösningsjord.				Afrösningsjord.				Impediment.		
			Areal.		Uppskatning.		Areal.		Uppskatning.		Areal.		
			Hektar.	Qvadratmeter.	Hektar.	Ar.	Hektar.	Ar.	Hektar.	Ar.	Hektar.	Ar.	Qvadratmeter.
	<i>Överförde</i>		10 0580		2 712 150		2 79		5 530 90		90		
79	<i>Ang myr</i>	16	54-		337 50								
80	<i>Skogsmark stenk.</i>	3,5				563-		1 20	8570				
81	<i>Ang sidvall</i>	8	37 50		4 68 80								
82	<i>J<sup>2</sup> J<sup>2</sup></i>	4	64-		16 - -								
83	<i>Skogsmark myr bete</i>	2,5				57 50		2 30	-				
84	<i>J<sup>2</sup> backe</i>	5				30-		6-	-				
85	<i>J<sup>2</sup> morland bete</i>	16				39-		243	80				
86	<i>J<sup>2</sup> stenkundern</i>	5				61 50		12 30	-				
87	<i>J<sup>2</sup> J<sup>2</sup></i>	8				34 50		431	50				
88	<i>J<sup>2</sup> myr bete</i>	2,0				5 50		-	27 50				
89	<i>J<sup>2</sup> J<sup>2</sup> J<sup>2</sup></i>	12				16-		133	30				
90	<i>Ang sidvall</i>	10	7-		-70-								
91	<i>J<sup>2</sup> J<sup>2</sup></i>	15	25 50		170-								
92	<i>J<sup>2</sup> J<sup>2</sup></i>	12	7-		-58 30								
93	<i>Rodningslund</i>	12	17-		141 70								
94	<i>Ang sidvall</i>	2,5	4-		160-								
95	<i>J<sup>2</sup> J<sup>2</sup></i>	2,5	8 50		340-								
96	<i>J<sup>2</sup> J<sup>2</sup></i>	2,5	10 50		420-								
97	<i>Skogsmark bete</i>	3				14-		466	70				
98	<i>J<sup>2</sup> J<sup>2</sup></i>	4				33-		825-					
99	<i>Rodningslund</i>	6	51-		850-								
100	<i>Teorian bäcken</i>	0									14 50		
101	<i>Wackermyrbäcken</i>	0									18-		
102	<i>Träg</i>	0									9-		
103	<i>Skogsmark godt bete</i>	4				37-		925-					
104	<i>J<sup>2</sup> J<sup>2</sup> J<sup>2</sup></i>	1				146 50		146 50	-				
105	<i>Ang hördvall</i>	8	12 40		155-								
106	<i>Åker vand på grustätten</i>	6	14 50		241 70								
	<i>Överfördes</i>		13 18 70		3 21 34 50		13 16 50		4 13 79 20		42 40		



Egofugeternas nummer å kartan.		Gradtal.	Inrösningsjord.				Afröeningsjord.				Impediment.	
			Areal.		Uppskattning.		Areal.		Uppskattning.		Areal.	
			Hektar.	Ar.	Hektar.	Ar.	Hektar.	Ar.	Hektar.	Ar.	Hektar.	Ar.
	Ofvåfjordh		131870		3213450		131650		4137920		4240	
107	Aker sand på grusbotten	6	160		-2270							
108	J <sup>2</sup> J <sup>2</sup> J <sup>2</sup>	6	110		1830							
109	J <sup>2</sup> J <sup>2</sup> J <sup>2</sup>	4	160		70-							
110	Skogsmark bete locke	6				550		-9170				
111	J <sup>2</sup> J <sup>2</sup>	5				2550		510-				
112	Odlingsmark mylla på sand	1	19-		19--							
113	Aker J <sup>2</sup> J <sup>2</sup>	1	940		940-							
114	Odlingsmark J <sup>2</sup> J <sup>2</sup>	1	227-		227--							
115	Rodningslund	3	56-		186670							
116	Betesmark stensunden	5				1250		250-				
117	Odlingsmark mylla på sand	1/2	1650		1375-							
118	J <sup>2</sup> J <sup>2</sup> J <sup>2</sup>	1/2	2350		195830							
119	Ång sidvall	10	3450		345-							
120	J <sup>2</sup> J <sup>2</sup>	1	420		420-							
121	J <sup>2</sup> J <sup>2</sup>	1	6-		6--							
122	J <sup>2</sup> J <sup>2</sup>	10	4-		-40-							
123	J <sup>2</sup> J <sup>2</sup>	1	17-		17--							
124	Odlingsmark lika med 114	1/2	19-		118750							
125	Skogsmark bete	2				1350		675-				
126	Ång sidvall	2	970		485-							
127	J <sup>2</sup> J <sup>2</sup>	1	76-		76--							
128	Odlingsmark mylla på sand	2 1/2	4450		1780-							
129	Ång sidvall	1	15-		15--							
130	Rodningslund	1	5-		5--							
131	Skogsmark bete	3				70-		233350				
132	J <sup>2</sup> J <sup>2</sup>	4				41050		1026250				
133	Skogsmark bete	6				53-		88330				
134	J <sup>2</sup> J <sup>2</sup>	4				19250		481250				
	Ofvåfjös		187930		76117	209950		6119750		4240		

Egoförbruknings nummer å kartan.		Gradtal.	Inrösningsjord.				Afrösningsjord.				Impediment.		
			Areal.		Uppskattning.		Areal.		Uppskattning.		Areal.		
			Hektar.	Ar.	Hektar.	Ar.	Hektar.	Ar.	Hektar.	Ar.	Hektar.	Ar.	Qvadratmeter.
			18 7930		7 6117 -			20 9950		6 119750			4270
135	Skogsmark bete	5						113 -		2260 -			
136	J <sup>2</sup> morland J <sup>2</sup>	6						7 -		11670			
137	J <sup>2</sup> myr	40						52 -		130 -			
138	J <sup>2</sup> bete	5						2850		570 -			
139	J <sup>2</sup> J <sup>2</sup>	3						7850		261670			
140	J <sup>2</sup> morland bete	6						33 -		550 -			
141	J <sup>2</sup> bete myrklundigt	4						64 -		16 - -			
142	J <sup>2</sup> morland bete	6						5450		90830			
143	J <sup>2</sup> J <sup>2</sup> J <sup>2</sup>	4						96 -		24 - -			
144	Rodningsland	8	34 -		425 -								
145	Odlingsmark myr på sand	4	24850		621250								
146	Skogsmark stenlund	3						81 -		27 - -			
147	Rodningsland	8	7550		94380								
148	Skogsmark myr bete	6						6 -		1 - -			
149	Ang sidvall	16	10050		62810								
150	Skogsmark myr bete	6						113 -		188330			
151	Odlingsmark myr på sand	1	356 -		356 - -								
152	Ang hördvall	4/5	54 -		12 - -								
153	J <sup>2</sup> J <sup>2</sup>	6	1150		19170								
154	J <sup>2</sup> J <sup>2</sup>	4/5	30 -		66670								
155	J <sup>2</sup> J <sup>2</sup>	6	8		15330								
156	Skogsmark bete	4						56 -		14 - -			
157	J <sup>2</sup> J <sup>2</sup>	6						4 -		- 6670			
158	Rodningsland	6	250		4170								
159	J <sup>2</sup>	6	3 -		- 50 -								
160	Skogsmark kackestub	6						78 -		13 - -			
161	Övärån kackestub	0											3650
162	Wackemyrbäck	0											870
	Överföres		280280		12220980			296400		7979920			8260

Egofygernas nummer & kartan.		Gradtal.	Inrösningsjord.				Afrösningsjord.				Impediment.		
			Areal.		Uppskattning.		Areal.		Uppskattning.		Areal.		
			Hektar.	Ar.	Hektar.	Ar.	Hektar.	Ar.	Hektar.	Ar.	Hektar.	Ar.	Qvadrameter.
	<sup>2</sup> <sup>2</sup> Överförde											8260	
163	Utfastrväg	0.										26-	
	Summa.		780280	12220980	2964	-	7979920					10860	
	Sammandrag af de särskilda egoslager.												
	Loriter, åker o.d.		21090	1264600									
	<sup>2</sup> Ång		104870	2966740									
	Odlingsmark		134320	7989640									
	Summa inrösningsjord		280280	12220980									
	Afrösningsjord.		2964	-	7979920								
	Impediment		10860										
	Totalsumma		587540	2020000									
	Berösknad i gamla ytmettet innehåller												
	Loriter, åker o.d.		10 tunn	4.2 Rapp									
	<sup>2</sup> Ång		21. "	7.7. "									
	Odlingsmark		27. "	6.7. "									
	Summa Inrösningsjord.		58 tunn	18.6 Rapp									
	Afrösningsjord.		60 "	1.2 "									
	Impediment		2 "	6.4 "									
	Totalsumma		120 tunn	26.2 Rapp									
	Aspliden den 4 juli 1901												
	på tjänstens vägnar:												
	Carl G. Gustafsson												
	Önämningens sekreterare												
	A. N. Forsell												
	Hundmark												

Egofigurenas nummer & kartan.	Gradtal.	Inröningsjord.					Afröningsjord.					Impediment.		
		Areal.		Uppskatning.			Areal.		Uppskatning.			Areal.		
		Hektar.	Ar. Qvadrater.	Hektar.	Ar.	Qvad- rat- decimeter. meter.	Hektar.	Ar. Qvadrater.	Hektar.	Ar.	Qvad- rat- decimeter. meter.	Hektar.	Ar. Qvadrater.	

*För omständigt handlings förtighet ansvarar  
 Alfred Nydahl  
 Missionens landsmåttare*

# Bädförteckning

Öfver alla egorna till kronskatteherrskapet 5 4 mantal  
 Spliden N:1 uti Ryska socken Skellefteå lingslag af  
 Usterbottens län; uppräpnad år 1901

Egofigurens nummer & kartan.	Hemmans och lägenhetens jordeboksnnummer, namn, mantal, natur och egare samt egornas namn.	Gradtal.	Inrösningsjord.									Afrösningsjord.				Impedimenter.		
			Tomter, Åker o. d.			Äng.			Odlingsmark.			Areal.		Uppskattningsinnehåll.		Hektar.	Ar.	
			Areal.		Uppskattningsinnehåll.	Areal.		Uppskattningsinnehåll.	Areal.		Uppskattningsinnehåll.	Hektar.	Ar.	Qvadratmeter.	Ar.			
			Hektar.	Ar.	Hektar.	Ar.	Qvadratmeter.	Ar.	Hektar.	Ar.	Hektar.					Ar.	Hektar.	Ar.
	Spliden N:1																	
	5 4 mantal																	
	Kronskatte																	
	af förmedla																	
	egor af Bonden																	
	Erol Erik P.																	
	Strömmed																	
	Följande egor																	
1	Åker	8	11	-	137	50												
2	J:	4	33	0	-	82	50											
3	Tomt härdv.	6	18	-	3	-												
4	Åker	4	34	0	-	85	-											
5	J:	4	44	0	110	-												
6	J:	5	5	-	1	-												
7	J:	4	24	2	617	50												
8	J:	4	12	4	310	-												
9	J:	3	9	7	255	3												
10	Äng	6			24	40	-	40	-									
11	Betermark	8											37	50	468	80		
12	J:	4											10	-	250	-		
13	Åker	3	2	4	-	80	-											
14	J:	2	12	6	504	-												
15	J:	2	10	-	4	-												
	Öfverför		116	90	2981	80	240	40					47	50	718	80		



Egofigrens nummer A kartan.	Hemmans och lägen- heters jordeboks- nummer, namn, mantal, natur och egare samt egornas namn.	Gradtal.	Inrösningsjord.										Afrösningsjord.				Impedi- menter.							
			Tomter, Åker o. d.					Äng.					Odlingsmark.					Areal.		Uppskattnings- innehåll.		Hektar.		Qvadrat- meter.
			Areal.		Uppskattnings- innehåll.			Areal.		Uppskattnings- innehåll.			Areal.		Uppskattnings- innehåll.			Areal.		Uppskattnings- innehåll.		Hektar.	Qvadrat- meter.	
			Hektar.	Ar.	Hektar.	Ar.	Qvadrat- meter.	decimeter.	Hektar.	Ar.	Hektar.	Ar.	Qvadrat- meter.	decimeter.	Hektar.	Ar.	Hektar.	Ar.	Qvadrat- meter.	decimeter.	Hektar.	Ar.		
	<i>Kullerön med fäjanas egor.</i>																							
30.	Åker	3.	1350	450-																				
31.	Å	5.	650	130-																				
32.	Äng	4.			450	11250																		
33.	Åker	2,5	15-	6--																				
33a	Å	2,5	1050	420-																				
34.	Öresmark	8.											3250	40630										
35.	Äng	6.			450	-75-																		
36.	Åker	4.	7-	175-																				
37.	Å	4.	8-	2--																				
38.	Å	5.	850	170-																				
39.	Å	8.	450	-5630																				
40.	Å	8.	4-	-50-																				
41.	Äng	6.			180	-30-																		
42.	Å	6.			1120	18670																		
43.	Tomt. härdan	6.	270	-45-																				
44.	Åker	8.	820	10250																				
45.	Å	8.	1840	230-																				
46.	Å	8.	8-	1--																				
47.	Äng	6.			5-	-8330																		
48.	Åker	4.	1040	260-																				
49.	Åker	0.																		-70				
50.	Äng	1,5			1860	1240-																		
51.	Åker	5.	9-	180-																				
52.	Å	5.	1040	208-																				
53.	Å	5.	520	104-																				
54.	Å	3.	630	210-																				
55.	Å	3.	1030	34230																				
	<i>Summa</i>		16640	40340	4560	172750							3250	40630						70				

Egofigurens nummer A kartan.	Hemmans och ligen- heters jordeboks- nummer, namn, mantal, natur och egare samt egornas namn.	Gradtal.	Inrösningsjord.						Afrösningsjord.				Impedi- menter.				
			Tomter, Åker o. d.			Äng.			Odlingamark.			Areal.		Uppskattnings- innehåll.		Hektar.	Ar.
			Areal.		Uppskattnings- innehåll.	Areal.		Uppskattnings- innehåll.	Areal.		Uppskattnings- innehåll.	Areal.	Uppskattnings- innehåll.				
			Hektar.	Ar.		Hektar.	Ar.		Hektar.	Ar.				Hektar.	Ar.		
	<i>Lanfælde</i> <i>tre hela skif-</i> <i>teslaget öra</i> <i>följande egor</i>																
56.	<i>Odingsmark</i>	5,5						11,70	212,70								
57.	<i>J<sup>e</sup></i>	5,5						58-	1054,60								
58.	<i>J<sup>e</sup></i>	6.						60-	10 - -								
59.	<i>Skogsmark</i>	6.										8,50	141,70				
60.	<i>J<sup>e</sup></i>	6.										32-	533,30				
61.	<i>J<sup>e</sup></i>	4										28-	7 - -				
62.	<i>J<sup>e</sup></i>	5.										52-	1040-				
63.	<i>Äng</i>	2.				40,50	202,5 -										
64.	<i>J<sup>e</sup></i>	20.				10,50	- 52,50										
65.	<i>J<sup>e</sup></i>	2,5				67-	2,68-										
66.	<i>Skogsmark</i>	3										7,50	2,50-				
67.	<i>J<sup>e</sup></i>	3.										14,50	493,30				
68.	<i>J<sup>e</sup></i>	5.										31-	620-				
69.	<i>Äng</i>	6.				32-	533,30										
70.	<i>J<sup>e</sup></i>	4.				75,50	1887,50										
71.	<i>J<sup>e</sup></i>	5.				61-	1220-										
72.	<i>J<sup>e</sup></i>	2,5				37-	1480-										
73.	<i>J<sup>e</sup></i>	2,5				49-	1920-										
74.	<i>J<sup>e</sup></i>	2.				22,80	1140.-										
75.	<i>J<sup>e</sup></i>	3.				11-	366,70										
76.	<i>J<sup>e</sup></i>	3				12,30	410-										
77.	<i>Skogsmark</i>	4.										25,50	637,50				
78.	<i>Roddingeland</i>	16.							15,50	- 9690							
79.	<i>Äng</i>	16.				59-	357,50										
	<i>Överfors</i>					471,60	11640,50	14520	236420	19900	440580						



Egofiktrens nummer A kartan.	Hemmans och lägen- heters jordeboks- nummer, namn, mantal, natur och egare samt egornas namn.	Gradtal.	Inrösningsjord.						Afrösningsjord.				Impedi- menter.				
			Tomter, Åker o. d.			Ang.			Odlingsmark.			Areal.		Uppskattnings- innehåll.			
			Areal.		Uppskattnings- innehåll.	Areal.		Uppskattnings- innehåll.	Areal.		Uppskattnings- innehåll.	Areal.		Uppskattnings- innehåll.			
			Hektar.	Ar.		Hektar.	Ar.		Hektar.	Ar.		Hektar.	Ar.		Hektar.	Ar.	Hektar.
	Åkerfårad				4 7160	116 4050	1 4520	2 36420	199		4 70580						
80	Skogsmark	8,5								563-	160 8570						
81	Ang	8			3750	4 6880											
82	J:	4			64-	16 - -											
83	Skogsmark	25								5750	2 30 -						
84	J:	5								30-	6 - -						
85	J:	16								39-	2 4380						
86	J:	5								6150	12 30 -						
87	J:	8								3450	4 3130						
88	J:	20								550	- 2 750						
89	J:	12								16 -	1 3330						
90	Ang	10			7 -	- 70 -											
91	J:	15			2550	170 -											
92	J:	12			7 -	- 5830											
93	Ödningland	12						17 -	14 170								
94	Ang	2,5			4 -	160 -											
95	J:	2,5			850	340 -											
96	J:	2,5			1050	420 -											
97	Skogsmark	3								14 -	4 6670						
98	J:	4								33 -	8 257-						
99	Ödningland	6						57 -	850								
100	Tjänst Kvällen	0													1450		
101	Fräckmyrbocken	0													18 -		
102	Fräck	0													9 -		
103	Skogsmark	4								37 -	925 -						
104	J:	1								14650	14650 -						
110	J:	6								550	- 9170						
111	J:	5								2550	510 -						
112	Ödningmark	1						19 -	19 - -								
	Åkerfårad				6 3560	1 992760	2 7220	52 5590	12 6750	408 5080	411 50						

Egoförrens nummer Å kartan.	Hemmans och lägen- heters jordeboks- nummer, namn, mantal, natur och egare samt egornas namn.	Gradial.	Inrösningsjord.						Afrösningsjord.				Impedi- menter.				
			Tomter, Åker o. d.			Äng.			Odlingsmark.			Areal.		Uppskattnings- innehåll.		Hektar.	Qvadratmeter.
			Areal.		Uppskattnings- innehåll.	Areal.		Uppskattnings- innehåll.	Areal.		Uppskattnings- innehåll.	Areal.		Uppskattnings- innehåll.			
			Hektar.	Ar.		Qvadratmeter.	Hektar.		Ar.	Qvadratmeter.		Hektar.	Ar.		Qvadratmeter.	Hektar.	Ar.
	<sup>2</sup> Överförat				6 9560	1 492760	2 3920	525590	12 6750	4 085580			4150				
114.	Odlingsmark	1.					2 27 -	2 27 - -									
115.	<sup>2</sup> Rödingland	3.					56 -	186670									
116.	Östermark	5.							1250	250 -							
117.	Odlingsmark	1/2					1650	1375 -									
118.	J:	1/2					2350	195830									
119.	<sup>2</sup> Äng	10			3450	345 -											
120.	J:	1.			420	420 -											
121.	J:	1.			6 -	6 - -											
122.	J:	10.			4 -	-40 -											
123.	J:	1.			17 -	17 - -											
124.	Odlingsmark	1/6					19 -	118750									
125.	Skogsmark	2.							1350	675 -							
126.	<sup>2</sup> Äng	2.			970	485 -											
127.	J:	1.			46 -	46 - -											
128.	Odlingsmark	2,5					4450	1780 -									
129.	<sup>2</sup> Äng	1.			15 -	15 - -											
130.	<sup>2</sup> Rödingland	1.					5 -	5 - -									
131.	Skogsmark	3							70 -	233330							
132.	J:	4							41050	1026250							
133.	Skogsmark	6.							53 -	88330							
134.	J:	4.							19250	481250							
135.	J:	6.							113 -	2260 -							
136.	J:	6.							7 -	11670							
137.	J:	40.							52 -	130 -							
138.	J:	5.							2850	570 -							
139.	J:	3.							7850	261670							
140.	J:	6.							33 -	558 -							
141.	J:	4							69 -	16 - -							
	Överförat				77200	2 461760	6 2370	3 662340	23 9550	6 791580			4150				

Egofigrens nummer i kartan.	Hemmans och lägen- heters jordeboks- nummer, namn, mantal, natur och egare samt egornas namn.	Gradtal.	Inrösningsjord.						Afrösningsjord.				Impedi- menter.				
			Tomter, Åker o. d.			Äng.			Odlingsmark.			Areal.		Uppskattnings- innehåll.		Impedi- menter.	
			Areal.		Uppskattnings- innehåll.	Areal.		Uppskattnings- innehåll.	Areal.		Uppskattnings- innehåll.	Areal.		Uppskattnings- innehåll.		Impedi- menter.	
			Hektar.	Ar.	Hektar.	Ar.	Hektar.	Ar.	Hektar.	Ar.	Hektar.	Ar.	Hektar.	Ar.	Hektar.	Ar.	Hektar.
	Olufsvat				772	2461760			62370	3662340	239550	6791580			4150		
142.	Skogsmark	6									5750	90930					
143.	Jr	4									90	24 - -					
144.	Rodningstund	9						34 -		425 -							
146.	Odlingsmark	4						24850		621250							
442.	Skogsmark	3									81 -	27 - -					
147.	Rodningstund	9						7550		94380							
148.	Skogsmark	6									6 -	1 - -					
149.	Äng	16			10050	62910											
150.	Skogsmark	6									113 -	188330					
151.	Odlingsmark	1							356 -	356 - -							
152.	Äng	45			54 -	12 - -											
153.	Jr	6			1150	19170											
154.	Jr	45			30 -	66670											
155.	Jr	6			8 -	13330											
156.	Skogsmark	4									56 -	14 - -					
157.	Jr	6									4 -	-6670					
158.	Rodningstund	6							250	-4170							
159.	Jr	6							3 -	-50 -							
160.	Skogsmark	6									78 -	13 - -					
161.	Tuarianbåken	0														3650	
162.	Wackemyr	0														370	
163.	Vetfartsväg	0														26 -	
	<b>Summa</b>				97600	2743740	154520	7989640	288400	7867410			10900				

Aspliden den 5 April 1902  
 på Gustavs ägare  
 Carl F. Grafström  
 tjänstemedhjälpare

Egofigurens nummer å kartan.	Hemmans och lägen- heters jordeboka- nummer, namn, mantal, natur och egare samt egornas namn.	Gradtal.	Inrösningsjord.						Afrösningsjord.				Impedi- menter.				
			Tomter, Åker o. d.			Äng.			Odlingsmark.			Areal.		Uppskattnings- innehåll.		Hektar.	
			Areal.		Uppskattnings- innehåll.	Areal.		Uppskattnings- innehåll.	Areal.		Uppskattnings- innehåll.	Areal.		Uppskattnings- innehåll.	Hektar.		
			Hektar.	Ar.	Qvadratmeter.	Hektar.	Ar.	Qvadratmeter.	Hektar.	Ar.	Qvadratmeter.	Hektar.	Ar.	Qvadratmeter.	Hektar.	Ar.	
			<p>Att Delegatens innehåll är riktigt upptecknadt i denna för oss                  upplästa handling, erkännes.                  Kopliken som oforn                  Karl Erik, Rothén                  Johan Carlsson, Johan Engqvist                  Erik Halfred Halvén                  Öfverstyrelsens erkännanden och underskriften bevitnas                  af godsmännen:                  Andersmark, Ar. Fossil                  För föreläende handlingens riktighet ansvarar                  Medeltidall,                  Stommis pienslandsmätare</p>														

Sammandrag af løstænde hofdepotekning

# Sammandrag af före-

Hemmans och lägenheter namn och egare.	Inrös-									
	Tomter, Åker o. d.					Äng.				
	Areal.		Uppskattningsinnehåll.			Areal.		Uppskattningsinnehåll.		
	Hektar.	Ar.	Hektar.	Ar.	Qva- drat decimeter meter.	Hektar.	Ar.	Hektar.	Ar.	Qva- drat decimeter meter.
Aspliden N <sup>o</sup> 1 <sup>5</sup> mt. Carl E. Bostrom	244	50	86	11	90	27	10	50	2	50
Dita " 5 <sup>128</sup> mt. Joh. Karlsson	166	40	40	34	10	45	60	17	27	50
Larnfælde till hata skifterlaget						9	76	-	2	74
<i>Summa</i>	410	90	126	46	-	104	87	0	296	67

# stående häldeförteckning.

ningsjord.				Afrösningsjord.				Impedi-		Totalsumma.			
Odlingsmark.		Summa.		Areal.		Uppskattnings-		menter.		Areal.		Uppskattnings-	
Areal.	Uppskattnings-	Areal.	Uppskattnings-	Areal.	Uppskattnings-	Areal.	Uppskattnings-	Hektar.	Ar.	Hektar.	Ar.	Hektar.	Uppskattnings-
Hektar.	innehåll.	Hektar.	innehåll.	Hektar.	innehåll.	Hektar.	innehåll.	Hektar.	Ar.	Hektar.	Ar.	Hektar.	innehåll.
	Ar.	Ar.	Ar.	Ar.	Ar.	Ar.	Ar.						Ar.
Qvadratmeter.	Qvadratmeter.	Qvadratmeter.	Qvadratmeter.	Qvadratmeter.	Qvadratmeter.	Qvadratmeter.	Qvadratmeter.	Qvadratmeter.	Qvadratmeter.	Qvadratmeter.	Qvadratmeter.	Qvadratmeter.	Qvadratmeter.
Ar.	Ar.	Ar.	Ar.	Ar.	Ar.	Ar.	Ar.	Ar.	Ar.	Ar.	Ar.	Ar.	Ar.
decimeter.	decimeter.	decimeter.	decimeter.	decimeter.	decimeter.	decimeter.	decimeter.	decimeter.	decimeter.	decimeter.	decimeter.	decimeter.	decimeter.
meter.	meter.	meter.	meter.	meter.	meter.	meter.	meter.	meter.	meter.	meter.	meter.	meter.	meter.
		271.60	9114.40	4750	718.80							319.10	9833.20
		212.-	5761.60	3250	406.30			- 90				245.40	6167.90
134320	7989640	231920	10733380	2884-	7867410			107.70				531090	18600790
134320	7989640	280280	12220980	296400	7979920			10860				587540	20200900

Aspliden den 5 April 1902.  
 på tjänstens vägnar:  
 Carl F. Grönlund  
 Tjänstemedhjelpare

För föreläande handlingar rättighet ansvarar  
 Axel Nydahl,  
 Kommissionslandtmätare.

Beskrifning af en laga skiftet i alla egarna till kronaskattehemmanet 56 mantal N:1 Aspliden uti Byoke socken och Skellefteå tingslag af Westerlätters län, upprättad \_\_\_\_\_ år \_\_\_\_\_ 1902.

Egofigurernas nummer å kartan.	gradial.	Infrösningsjord.						Afrösningsjord.			Impediment.	
		Tomter, åker o. d.			Äng och odlingsmark.			Areal.		Uppskattn.-innehåll.	Hektar.	Ar.
		Areal.		Uppskattn.-innehåll.	Areal.		Uppskattn.-innehåll.	Areal.	Uppskattn.-innehåll.			
		Hektar.	Ar.	Qvad-rat- decimeter. meter.	Hektar.	Ar.	Qvad-rat- decimeter. meter.	Hektar.	Ar.	Qvad-rat- decimeter. meter.		
		Undantag af mark för del- egarnes allmänna behaf. Af Löre skiftet befintliga och därvid bebehållna										
100	0.	Ljåran									1450	
101	0.	Vackermyrbäckern									18-	
102	0.	Däg									9-	
161	0.	Ljåran									3650	
162	0.	Vackermyrbäckern									370	
163	0.	Utlänsdäg									26-	
		13. Beskiftade vid skiftet och därvid utlagde Lorflög Utplånad se akt 2482-94/33										
af 135	5.	Skogsmark bete							130	-26-		
af 137	40.	J: myr.							4950	12380		
138	5.	J: betes							2850	570-		
		Summa.							7930	71900		10770
		R. Nr. 1 <sup>8</sup>										
		Aa. Aspliden N:1 <sup>3</sup> / <sub>129</sub> man- tal kronaskatte, afördel- adt, egen af <u>Borden leas</u> <u>Eric Bostrom</u> som med										



Egoförrens nummer å kartan.	Sa	Gradtal.	Inrösningsjord.						Afrösningsjord.				Impedi- ment.	
			Tomter, åker o. d.			Äng och odlingsmark.			Areal.		Uppskattn.- innehåll.		Hektar Ar. Qvadratmeter.	
			Areal.	Uppskattn.- innehåll.		Areal.	Uppskattn.- innehåll.		Areal.	Qvadratmeter.				
			Hektar. Ar. Qvadratmeter.	Hektar. Ar. Qvadratmeter.	Qvadratmeter. Ar. Qvadratmeter.	Hektar. Ar. Qvadratmeter.	Hektar. Ar. Qvadratmeter.	Qvadratmeter. Ar. Qvadratmeter.	Hektar. Ar. Qvadratmeter.	Hektar. Ar. Qvadratmeter.				
	vätt att kvarberhållit sina egor i följande tumme skiften <u>Första (eller gårds) skiftet.</u>													
1.	Åker sand prä sand	8.	11 -		13750									
2.	J <sup>2</sup> J <sup>2</sup> " J <sup>2</sup>	4.	330		8250									
3.	Tomt härdvall	6.	18 -		3 - -									
4.	Åker sandmylla prä sandb.	4.	340		85 -									
5.	J <sup>2</sup> J <sup>2</sup> " J <sup>2</sup>	4.	440		110 -									
6.	J <sup>2</sup> J <sup>2</sup> " J <sup>2</sup>	6.	5 -		1 - -									
7.	J <sup>2</sup> J <sup>2</sup> " J <sup>2</sup>	4.	2470		61750									
8.	J <sup>2</sup> J <sup>2</sup> " J <sup>2</sup>	4.	1240		310 -									
9.	J <sup>2</sup> J <sup>2</sup> " J <sup>2</sup>	3,8.	970		25530									
10.	Äng härdvall	6.				240		-40 -						
11.	Betesmark stenlömsden	4.							3750		46880			
12.	J <sup>2</sup> " J <sup>2</sup>	4.							10 -		250 -			
13.	Åker sandm prä sandkatt.	3.	240		80 -									
14.	J <sup>2</sup> J <sup>2</sup> " J <sup>2</sup>	2,5	1260		504 -									
15.	J <sup>2</sup> J <sup>2</sup> " J <sup>2</sup>	2,5	10 -		4 - -									
16.	J <sup>2</sup> J <sup>2</sup> " J <sup>2</sup>	2,5	11 -		440 -									
17.	J <sup>2</sup> J <sup>2</sup> " J <sup>2</sup>	4.	9 -		225 -									
18.	Äng sidvall.	4.				1230		30750						
19.	Åker sandmylla prä sandb.	5.	9 -		180 -									
20.	J <sup>2</sup> J <sup>2</sup> " J <sup>2</sup>	4,5	840		18670									
21.	J <sup>2</sup> J <sup>2</sup> " J <sup>2</sup>	4.	550		13750									
22.	J <sup>2</sup> " J <sup>2</sup> " J <sup>2</sup>	4.	6 -		150 -									
23.	J <sup>2</sup> J <sup>2</sup> " J <sup>2</sup>	4.	710		17750									
24.	J <sup>2</sup> J <sup>2</sup> " J <sup>2</sup>	3.	930		310 -									
25.	J <sup>2</sup> J <sup>2</sup> " J <sup>2</sup>	3.	6 -		2 - -									
	Överföres		19830		498850		1470		34750		41750		71880	

Egofiguernas nummer i kartan.	Gradtal.	Inrösningsjord.				Afrösningsjord.				Impedi- ment.	
		Tomter, åker o. d.		Äng och odlingsmark.		Areal.		Uppskattn.- innehåll.			
		Areal.	Uppskattn.- innehåll.	Areal.	Uppskattn.- innehåll.	Areal.	Uppskattn.- innehåll.	Areal.	Uppskattn.- innehåll.		
		Hektar. Ar. Qvadratmeter.	Hektar. Ar. Qvadratmeter. decimeter. meter.	Hektar. Ar. Qvadratmeter.	Hektar. Ar. Qvadratmeter. decimeter. meter.	Hektar. Ar. Qvadratmeter.	Hektar. Ar. Qvadratmeter. decimeter. meter.	Hektar. Ar. Qvadratmeter.	Hektar. Ar. Qvadratmeter. decimeter. meter.		
-		Öfverfördt									
26.		1 882	4 988 50	14 70	3 475 0	4 750	7 188 0				
27.		6 80	2 267 0								
28.		13 60	13 60 -								
29.		5 10	5 10 -								
af 42.		2 60	2 60 -								
af 42.											
43.		4 30	- 71 70								
43.		2 70	- 45 -								
44.		8 20	1 025 0								
af 45.		14 50	1 810 0								
af 56.											
af 57.		5 50	1 - -								
af 57.		12 80	2 027 0								
af 58.		32 -	5 003 0								
af 59.											
af 60.		1 40	- 233 0								
af 60.		15 50	2 583 0								
af 61.		27 50	6 875 0								
af 62.		4 50	- 90 -								
af 63.											
af 71.		2 560	12 80 -								
af 71.		19 -	3 80 -								
af 72.		30 50	12 20 -								
af 73.		42 50	17 - -								
74.		22 80	11 40 -								
75.		11 -	3 667 0								
76.		12 30	4 10 -								
77.											
77.		25 50	6 075 0								
78.		15 50	- 96 90								
79.		54 -	3 375 0								
af 80.		3 92 -	1 12 - -								
af 87.		27 50	3 438 0								
88.		5 50	- 275 0								
		2 417 0	7 674 00	3 025 0	8 216 30	5 46 90	13 986 70				

Egofigurenas nummer å kartan.	Aa	Gradtal.	Inrösningsjord.						Afrösningsjord.			Impedi- ment.		
			Tomter, åker o. d.			Äng och odlingsmark.			Areal.		Uppskattn.- innehåll.		Hektar.	Ar.
			Areal. Hektar.	Uppskattn.- innehåll.		Areal. Hektar.	Uppskattn.- innehåll.		Hektar.	Ar.	Hektar.	Ar.		
				Qvad- rat- meter.	decimeter.		Qvad- rat- meter.	decimeter.					Qvad- rat- meter.	decimeter.
	Öfverförädt.		24170	7674	30250	821630	54690	1398670	-					
89	Skogsmark myr bete	12.					16	13330						
90	Äng sidvall.	10.			7	-70								
91	J: J:	15.			2550	170								
af 92	J: J:	12.			630	-5850								
af 93	Rådningeland	12.			150	-1250								
af 94	Äng sidvall.	2,5			1	-40								
af 96	J: J:	2,5			480	192								
97	Skogsmark bete	3.					14	46670						
af 98	J: J:	4.					3250	81250						
af 99	Rådningeland.	6.			17	38320								
	Summa		24170	7674	36560	903660	60940	1539920						
	Inrösningsjorden består af													
	tomter och äker		24170	7674										
	äng		28130	777770										
	odlingsmark		8430	125870										
	Beräknadt i gamla ytmit- tet innehålls:													
	Inrösningsjorden 12. tum 9.7. Skogst.													
	Afrösningsjorden 12 " 11.4 "													
	Andra eller flyttmarksstycket													
af 103	Skogsmark godt bete	4.					10	250						
af 104	J: J: J:	1.					7120	7120						
af 114	Odlingens mark mylla på sandb.	1.			9920	9920								
115	Rådningeland	3.			36	186670								
af 116	Moströsk mark stenkunden	5.					5	1						
117	Odlingens mark mylla på sandb.	1/2			1650	1375								
118	J: J: J:	1/2			2550	195830								
	Öfverförädt				19520	1512000	8620	7470						

Egofigureras nummer å kartan.	Gradtal.	Inrösningsjord.						Afrösningsjord.			Impedi- ment.		
		Tomter, åker o. d.			Äng och odlingsmark.			Areal.		Uppskattn.- innehåll.	Impedi- ment.		
		Areal.		Uppskattn.- innehåll.	Areal.		Uppskattn.- innehåll.	Areal.		Uppskattn.- innehåll.			
		Hektar.	Qvadratmeter. Ar.	Hektar. Ar.	Qvad.- rat- meter. decimeter.	Hektar.	Qvadratmeter. Ar.	Hektar. Ar.	Qvad.- rat- meter. decimeter.	Hektar.	Qvadratmeter. Ar.		
		Överfördt						19530	15120	8620	7470		
af 119		Äng siduall.			10			3420	342-				
120		J <sup>2</sup> J <sup>2</sup>			1.			420	420-				
121		J <sup>2</sup> J <sup>2</sup>			1.			6-	6--				
122		J <sup>2</sup> J <sup>2</sup>			10.			4-	40-				
af 123		J <sup>2</sup> J <sup>2</sup>			1.			1140	1180-				
af 124		Odlingsmark lika med 114.			1,6			410	25630				
af 127		Äng siduall.			1.			1620	1620-				
af 130		Rädlingsland			1.			360	360-				
af 131		Skogsmark bete			3.					2450	81670		
af 132		J <sup>2</sup> J <sup>2</sup>			4.					240	60-		
		Summa.						27930	1993830	11310	934670		
		Inrösningsjorden består af:											
		Äng			7640	4202							
		Odlingsmark			20290	1573630							
		Beräknadt i gamla yttrat. det innehåller:											
		Inrösningsjorden 5. tomte 21. kappst											
		Afrösningsjorden 2				92							
		Försummada två skiften innehålla tillsammans											
		Tomter åker o. d.			24170	7674-							
		Äng			35770	1197990							
		Odlingsmark			28720	16995-							
		Summa.						88660	3664890				
		Afrösningsjord								72250	2374690		
		Hörsnålsbets hela areal utgör 16,0910 hektar eller 32 tomter 19. kappst											

Egoförernas nummer Å kartan.	Sa	Gradtal.	Inrösningsjord.				Afrösningsjord.				Impedi-		
			Tomter, åker o. d.		Äng och odlingsmark.		Areal.		Uppskattn.- innehåll.		ment.		
			Areal.	Uppskattn.- innehåll.	Areal.	Uppskattn.- innehåll.	Areal.	Uppskattn.- innehåll.	Areal.	Uppskattn.- innehåll.	Hektar.)	Ar.	
			Hektar.	Ar. Hektar.	Hektar.	Ar. Hektar.	Hektar.	Ar. Hektar.	Hektar.	Ar. Hektar.	Qvad- rat- metr. decimeter.	Qvad- rat- metr. decimeter.	
	Obräkadt denna areal finnes inom hemmanets gränser delar af vägar och vattendrag.												
R. Nr. 19	Ab. Appliden N:1 1/4 mantal kronaskatte, oförmedadt, eger af <u>Bonden Erik Wel-</u> <u>frid Karlsson</u> saknas öbyggnader och har erhål- lit sin eger i följande enda skifter												
af 103	Skogsmark goddt beten	4						27-	675-				
af 104	J: J: J:	1						7530	7530-				
105	Äng hördvall	8			1240	155-							
106	Äker sand på grusbotten	6	1450	24170									
107	J: J: J:	6	160	-2670									
108	J: J: J:	6	110	-1830									
109	J: J: J:	4	160	-40-									
110	Skogsmark beten backer	6						550	-9170				
111	J: J:	5						2550	510-				
112	Odlingsmark mylla på sandi	1			19-	19--							
113	Äker J: J:	1	940	940-									
af 114	Odlingsmark J: J:	1			12780	12780-							
af 116	Betesmark stenbunden	5						750	150-				
af 119	Äng sidvall	10			-30	-03-							
af 123	J: J:	1			520	520-							
af 124	Odlingsmark fika med	11 1/2			1490	90120							
125	Skogsmark beten	2						1350	675-				
	Öpsäres		2820	126670	17960	1628920	15430	963170					

Egoförnamns nummer å kartan.	Gradtal.	Inrösningsjord.				Afrösningsjord.			Impedi- ment.	
		Tomter, åker o. d.		Äng och odlingsmark.		Areal.		Uppskattn.- innehåll.		
		Areal.	Uppskattn.- innehåll.	Areal.	Uppskattn.- innehåll.	Areal.	Uppskattn.- innehåll.			
		Hektar.	Ar. Hektar.	Ar. Hektar.	Ar. Hektar.	Hektar.	Ar. Hektar.	Ar. Hektar.	Ar. Hektar.	
		2820	126670	17960	1628920	15430	963170			
126.	2			970	485-					
af 127.	1.			2920	2980-					
128.	2.5			4450	1780-					
129.	1.			15-	15-					
af 130.	1.			140	140-					
af 131.	3.					4550	151660			
af 132.	4.					18660	4665-			
		2820	126670	28000	2317420	38640	1581330			
<p>                     Inrösningsjorden består af:                      Åker 2820 126670                      Äng 7240 5640-                      odlingsmark 20760 1753120                      Beräknadt i gavelmät-                      tet innehåller:                      Inrösningsjorden 6 tunn 7.9 kappel                      Afgränsningsjorden 7 " 206 "                 </p>										
<p>                     Hemsbansets hela areal                      utgör 6,9460 hektar eller 14 tunn 2.4 kappel                      Beräknadt denna areal                      finnes inom hemsbansets                      gränser en del af Vacker-                      komyläcken.                 </p>										
<p>                     H.C. Appliden N:o 1 5256 man-                      tal kranaskatte afvinnad-                      ladt äger af <u>Bonden J. Holm</u>                      grund saknar äbyggnad-                      der och har bekantgjort                      sina egor i följande tvenne                      skiften.                 </p>										
<p>R. N:r 110</p>										

Egoförbruknings nummer A kartan.	AC	Gradtal.	Inrösningsjord.						Afrösningsjord.			Impedi- ment.			
			Tomter, åker o. d.			Äng och odlingsmark.			Areal.		Uppskattn.- innehåll.	Areal. Hektar.		Uppskattn.- innehåll. Hektar.	
			Areal. Hektar.	Uppskattn.- innehåll.		Areal. Hektar.	Uppskattn.- innehåll.		Hektar.	Ar. Hektar.					
				Ar. Hektar.	Qvad- rat- meter. decimeter.		Ar. Hektar.	Qvad- rat- meter. decimeter.							
30	Aker sandm på sandb.	3.	1350	450-											
31	J: J: " J:	5.	650	100-											
32	Äng sidevall	4.			450	11250									
33	Aker sandmylla på sandb.	2.5	15-	6--											
33a	J: J: " J:	2.5	1050	420-											
34	Betesmark lättslättmark	8					3250	40630							
35	Äng hårdvall	6.			450	-75-									
36	Aker sandm på sandb.	4.	7-	175-											
37	J: J: " J:	4.	8-	2--											
38	J: J: " J:	5.	850	170-											
39	J: J: " J:	8.	450	-5680											
40	J: J: " J:	8.	4-	-50-											
41	Äng hårdvall	6.			180	-30-									
af 42	J: J:	6.			690	115-									
af 45	Aker sand på sand	8.	390	-4870											
46	J: J: " J:	8.	8-	1--											
47	Äng hårdvall	6.			5-	-8370									
48	Aker sand på sand	4.	1040	260-											
49	Dike	0.												-90	
50	Äng sidevall	15.			1860	1240-									
51	Aker sandm på sandb.	5.	7-	180-											
52	J: J: " J:	5.	1040	208-											
53	J: J: " J:	5.	520	104-											
54	J: J: " J:	3.	630	210-											
55	J: J: " J:	3.	1030	34550											
af 56	Odlingsmark J: " J:	5.5			620	11270									
af 57	J: J: " J:	5.5			4520	82190									
af 58	J: J: " J:	6.			28-	46670									
af 59	Slagsmark lättslättmark	6.					710	11840							
af 60	J: betes	6.					1650	275-							
	Överföras		141-	370530	12070	305710	5610	79970						-90	

Egofuennas nummer å kartan.	Gradial.	Inrösningsjord.						Afrösningsjord.			Impedi- ment.	
		Tomter, åker o. d.			Äng och odlingsmark.			Areal.		Uppskattn.- innehåll.	Hektar.	Ar.
		Areal.		Uppskattn.- innehåll.	Areal.		Uppskattn.- innehåll.	Hektar.	Ar.			
		Hektar.	Ar.		Hektar.	Ar.				Hektar.	Ar.	
		<i>Öfenförddt</i>										
af 61.		4.	141-	370530	12070	305710	5610	79970	-90			
af 62.		5.					-50	-1250				
af 63.		2.			1490	745-						
64.		20.			1050	-5250						
65.		25.			67-	268-						
66.		3.					750	250-				
67.		3.					1450	48330				
68.		5.					31-	620-				
69.		6.			32-	53330						
70.		4.			7560	188750						
af 71.		5.			42-	840-						
af 72.		2,5.			650	260-						
af 73.		2,5.			550	220						
af 80.		3,5.					171-	488570				
81.		8.			3750	46880						
82.		4.			64-	16--						
83.		25.					5750	220-				
84.		5.					30-	6--				
85.		16.					39-	24580				
86.		5.					6150	1230-				
af 87.		8.					7-	-9750				
af 92.		12.			-70	-0580						
af 93.		12.			1550	12920						
af 94.		2,5.			3-	120-						
95.		2,5.			852	340-						
af 96.		2,5.			570	228-						
af 98.		4.					-50	-1250				
af 99.		6.			34-	56670						
					<i>Summa</i>							
			141-	370530	54350	1132190	52360	1040500	-90			













Sammendrag af løststående delningsbeskrivelse.

## Sammandrag af före-

Hemmans och lägenheters namn och egare.	Inrös-												
	Tomter, Åker o. d.				Äng.								
	Areal.		Uppskattnings- innehåll.		Areal.		Uppskattnings- innehåll.						
	Hektar.	Ar.	Hektar.	Ar.	Hektar.	Ar.	Hektar.	Ar.					
		Qvadrater.				Qvadrater.							
		Ar.		Qvadratmeter.		Ar.		Qvadratmeter.					
Undantag af mark för deltagares allmänna behof													
No. Skjolden 11:1 3/4 mt L. E. Bostrom R. Nr. 18													
2	41	70	76	74	-	3	57	70	1	19	77	90	
No. Dita " 1/4 " E. W. Kallstrom R. Nr. 19													
2	8	20	12	66	70	7	2	40	5	6	43	-	
No. Dita " 5/56 " J. Halmgren B. Nr. 10													
1	4	1	57	05	30	5	34	50	1	02	59	40	
No. Dita " 5/56 " A. Halmgren R. Nr. 11													
						8	4	10		1	7	85	10
Summa													
4	10	90	1	26	46	00	10	48	70	2	96	67	40

# stående delningsbeskrifning

ningsjord.				Afräsningsjord.				Impedimenter.		Totalsumma.			
Odlingsmark.		Summa.		Areal.		Uppskattningsinnehåll.				Areal.		Uppskattningsinnehåll.	
Areal.	Uppskattningsinnehåll.	Areal.	Uppskattningsinnehåll.	Areal.	Uppskattningsinnehåll.	Areal.	Uppskattningsinnehåll.	Hektar.	Qvadratmeter.	Hektar.	Qvadratmeter.	Hektar.	Qvadratmeter.
Hektar.	Ar.	Hektar.	Ar.	Hektar.	Ar.	Hektar.	Ar.	Hektar.	Ar.	Hektar.	Ar.	Hektar.	Ar.
	Qvadratmeter.		Qvadratmeter.		Qvadratmeter.		Qvadratmeter.		Qvadratmeter.		Qvadratmeter.		Qvadratmeter.
	Ar.		Ar.		Ar.		Ar.		Ar.		Ar.		Ar.
	decimeter.		decimeter.		decimeter.		decimeter.		decimeter.		decimeter.		decimeter.
	meter.		meter.		meter.		meter.		meter.		meter.		meter.
						7930	71980	10770	187-				71980
28720	16995-	88660	3664490	72250	2374590				160910				6037480
20760	1753120	30820	2444090	38640	1581330				69460				4025420
28650	1660590	962-	3057060	94750	1975330			-90	191040				5032390
56190	2876430	646-	3054940	82930	1976690				147430				5031630
134320	7989640	280280	12220980	296400	7979920			10860	587540				20200900

Aspliden den 21 November 1902  
 prästens ägare:  
 Carl & Kristina  
 Tjänstemedhjelpare

För förestående handlingens riktighet ansvarar  
 Alfred Nydahl  
 Kommissionslandmätare



Berættning af ersættning for arbing og Læjd  
i folgd af lags klyfning af Hemmand E. mantel  
N<sup>o</sup> 1 Hjelidew; nyopretted år \_\_\_\_\_ 1902.

	Aker areal		Aker's opp. Skatting				Pris per are				
	flor.	sk.	flor.	sk.	op. dm.	flor.	sk.	fl. nr.			
Debet Linn. Aa. 2/138 mantal N <sup>o</sup> 1 Aspliden											
Betalar till:											
Linn. Sa aels M gemensamt for N <sup>o</sup> 14, 19.											
			21	60				3	60	77.76	
			26	30				4	20	109.46	
			19	40				4	80	93.12	
			52	10				5	40	281.34	
			27	10				6	-	162.60	
			29	70				6	60	196.02	
			22	10				7	80	172.38	
						647	50	2	-	1296	1106.23
" " Linn. Aa aels Ad. gemensamt for N <sup>o</sup> 44, 45.											
			22	70				6	-	136.20	
						116	70	2	-	233	138.53
" " Linn. S. 63, 71, 72, 73, 74, 75, 76, 77, 90, 91, 92, 94, 96, 119, 120, 121, 122, 123, 127.											
						10300	70	2	-	-	206.01
Summa. 1450 17											
Debet Linn. Ab. 64 mantal N <sup>o</sup> 1 Aspliden											
Betalar till Linn. Sa aels M. gemensamt for N <sup>o</sup> 107, 108, 109.											
			4	30				3	-	12.90	
			9	40				4	20	39.48	
			14	50				5	40	78.30	
						158	-	2	-	310	133.78
						5488	-	2	-	-	109.76
Linn. S. 119, 123, 126, 127, 129.											
Saldos fordran 356.93											
Summa. 600.47											

	Bel. om
<u>Carl Erik Paström</u>	Kredit.
Förvären:	
Andel i Lii Aa och Lii Ab. gemensamma fordran	743 60
do " " S. " " " " " "	157 06
Sädes skuld. -	549 46
	<hr/>
	Summa. 1450 17
<u>Erik Valfrid Karlsson Paström</u>	Kredit.
Förvären:	
Andel i Lii. Aa och Lii Ab. gemensamma fordran	495 76
do " " S. " " " " " "	109 71
	<hr/>
	Summa. 600 47

Debet Lii Sa C. D. Postinum for 7/18 mantal och Lii Ad			
Betalar till:			
Lii Sa			743.25
" Ad			495.76
Summa			1239.01

Debet Lii Ser 556 mantal N <sup>o</sup> 1 Aspliden			
Betalar till:			
Lii. Ser och Ad gemensamt			
for N <sup>o</sup> 30, 31, 51, 52, 53, 54, 55	61.20	3.60	2.20 32
" " 33, 33a	25.50	4.20	107.10
" " 36.	7.-	1.80	33.60
" " 37.	8.-	7.50	60.-
" " 38	8.50	8.10	71.10
" " 39, 40, 48	18.90	9.-	170.10
" " 45	3.90	6.60	25.74
" " 46.	8	3.30	26.40
" " 32, 35, 41, 42, 47, 50.		16.55 80	2.- 33.11 747.77
" " Lii S. " 63, 64, 65, 69, 70, 71, 72, 73, 81, 82 92, 94, 95, 96, 149, 152, 155		86.03 60	2.- 172.07
Summa			919.84

Debet Lii. Ad 556 mantal N <sup>o</sup> 1 Aspliden			
Betalar till: Lii. S. for N <sup>o</sup> 152, 153, 154, 155			
Saldo fordran		17.85 10	2.- 2.- 35.70
Summa			538.33

Debet Lii S. Hela skiftes lögten			
Betalar till: Lii Sa			
" Ad.			157.06
" Ser			104.71
" Ad.			130.89
" Ad.			130.88
Summa.			523.54

E. O. Karisson Postum för sin mantal		Kredit
Erbått af:		
Sin Ar (se dess konto)		1106 68
Sin Ab ( " " )		133 78
	Summa.	1239 46

James Holmgren		Kredit.
Erbått af:		
Andel i Sin Ar, och Sin Ad's gemensamma fordran		443 15
" " " " " " " " " " " "		130 89
Sädd skuld. -		345 80
		Summa. 919 84

Algot Holmgren		Kredit.
Erbått af:		
Andel i Sin Ar, och Sin Ad's gemensamma fordran		443 15
" " " " " " " " " " " "		130 88
	Summa.	574 03

gemensamt efter skatt.		Kredit.
Erbått af:		
Sin Ar (se dess konto)		206 01
" Ab ( " " )		109 76
" Ar ( " " )		172 07
" Ad ( " " )		35 70
	Summa.	523 54

Utgifven den 13 November 1902...  
 för tjänstgöringens.  
 Carl F. Brånström  
 Tjänstemedhjälpare.

Liquid

Liquid af beständ erräkning för aktingskostnader inom  
 hemmanet N:o 1 i mental N:o 1 Bjelliden; uppräntad år 1902.

	Fardran		Skuld.	
	Kr.	ör.	Kr.	ör.
Läsom af det föregående värderingsprotokoll- tet synes ämbeligen:				
Lui Sv. Carl Erik Boström en				549.46
• Ab. E. V. Carlsson Boström.	356	93		
• Ac. James Holmgren .				345.80
• Ad. Algott Holmgren .	538	33		
	Summa.		895	26
På såu delgarnes förering närmare be- stämmer egen:				
E. V. Karlsson en uppräntad af Carl Erik Boström				356.93
Algott Holmgren en uppräntad af samma man	192	53		
samt af J. Holmgren	345	80	538	33
	Summa.		-	895
				26
Bjelliden den 12 November 1902				
På tjänstens vägnar: Carl E. Boström				
Tor förstående handlingar ritligt ansvarar				
Alfred Nydahl Kommissionslandmätare				







leftie Herads Rån anstalts.

Årsliden den 12 November 1902.

Alfred Mytstedt

Kommisariatslandtmästare

af Carl J. Grafström

Tjänstemedhjelpare.

Att järdegarum enhälligt en med denna besed  
lydande räkning enlygga gods inkommer.

Gustaf Lindfors A. N. Forsell

